STEGENKAART UTRECHT

Oud Utrecht

STEGENKAART UTRECHT

Oud Utrecht

In 2021 uitgegeven door de Historische Vereniging Oud-Utrecht.

De Historische Vereniging Oud-Utrecht is opgericht in 1923 als de historische vereniging voor stad en provincie Utrecht. Eén van de doelstellingen van de Vereniging is te waken over het behoud van het cultureel erfgoed. Cultureel erfgoed is een breed begrip. Oud-Utrecht richt zich vooral op de gebouwde omgeving, archeologische monumenten en het historisch landschap van de stad Utrecht. Als het bestaan hiervan op een of andere wijze bedreigd wordt, wil Oud-Utrecht zich daartegen inzetten. Bijvoorbeeld door te signaleren bij verantwoordelijke personen of instanties, door publiciteit te geven aan de bedreiging of actie te voeren. Voor het nastreven van deze doelstelling is de vaste Commissie Cultureel Erfgoed ingesteld. De publicaties over de stegen van de Oude Stad zijn het resultaat van het onderzoek van leden van deze commissie.

© Bert Poortman, 2019 en 2021

De inhoud mag vrijelijk worden gebruikt, mits naar de bron wordt verwezen.

www.oud-utrecht.nl

Stegenkaart Utrecht

De Commissie Cultureel Erfgoed van de Historische Vereniging Oud-Utrecht waakt over het behoud van het cultureel erfgoed van de stad. De 'Werkgroep Stegen' van deze commissie onderzocht alle stegen met als doel een evaluatie uit te voeren van de toestand van de kleinste wegen van de stad.

Het onderzoek omvat de stad als weergegeven op de plattegrond uit 1832, de 'Oude Stad' met haar stegen, sloppen, achterommen en hoven. Al deze tot de verzameling stegen behorende ontsluitingen zijn bezocht. De oude en de nieuwere in de binnenstad, langs de Vecht, de Vaartsche Rijn en de Biltstraat.

Het onderzoek heeft in december 2019 geresulteerd in drie publicaties, een kaart, een rapport en een boek. Bij deze herziene tweede uitgave zijn in alle drie verbeteringen aangebracht:

- Stegenkaart Utrecht;
- Stegenrapport Oude Stad Utrecht, Inventarisatie van de oudste en de kleinste wegen;
- Tussen Zwaansteeg en Achterom, Het Stegenboek van Utrecht.

Elke steeg is ingetekend en genummerd op de *Stegenkaart Utrecht*. Op de Stegenkaart Utrecht is de locatie van de genummerde stegen te vinden. De volledige Stegenkaart Utrecht en de Stegenkaart in deelkaarten is digitaal als PDF beschikbaar.

Stegenrapport Oude Stad Utrecht is de digitale rapportage van alle bezochte stegen in het gebied. Het rapport geeft per steeg een korte beschrijving met de locatie op de kaart en foto's. Grote veranderingen in de laatste dertig jaar worden genoemd. Stegenrapport Oude Stad Utrecht is alleen digitaal te vinden op het internet.

Tussen Zwaansteeg en Achterom, Het Stegenboek van Utrecht [1], beschrijft de vorming van de stad en de ontstaansgeschiedenis van stegen met gebeurtenissen per tijdsperiode en voorbeelden van stegen. Van het boek is naast een digitale versie een tweede druk te koop via www.oud-utrecht.nl en diverse plaatsen in de stad Utrecht.

Historisch onderzoek kent geen einde. Ook nu zijn ongetwijfeld nog stegen over het hoofd gezien of enkele steegnamen verborgen gebleven of is de historie te beperkt omschreven. Hopelijk kan dit met uw hulp in een volgende versie verbeterd worden.*

* stuur aanvullende informatie naar *stegenoudutrecht@gmail.com*

[1] Bert Poortman, Tussen Zwaansteeg en Achterom, Het Stegenboek van Utrecht, Oud-Utrecht, 2021

Inhoud

Stegenkaart 2021

Deelkaarten

Bemuurde Weerd
Wijk C - Vredenburg - Oudegracht
Janskerkhof - Biltstraat - Pieterskerkhof
Springweg - Geertekerkhof - Oudegracht
Oudegracht - Nieuwegracht - Tolsteeg
Vaartsche Rijn - Nicolaaskerkhof

STEGENKAART UTRECHT

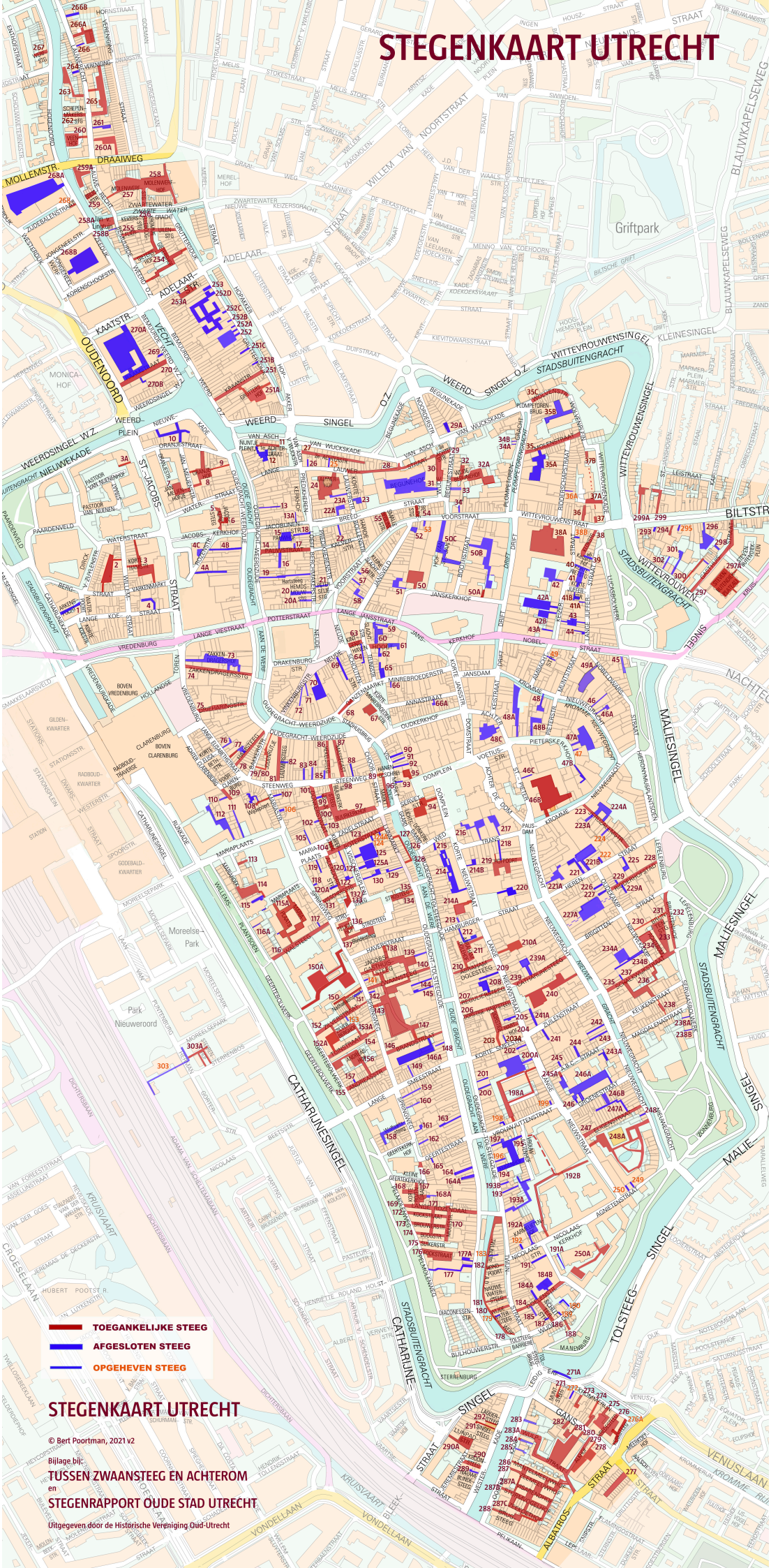

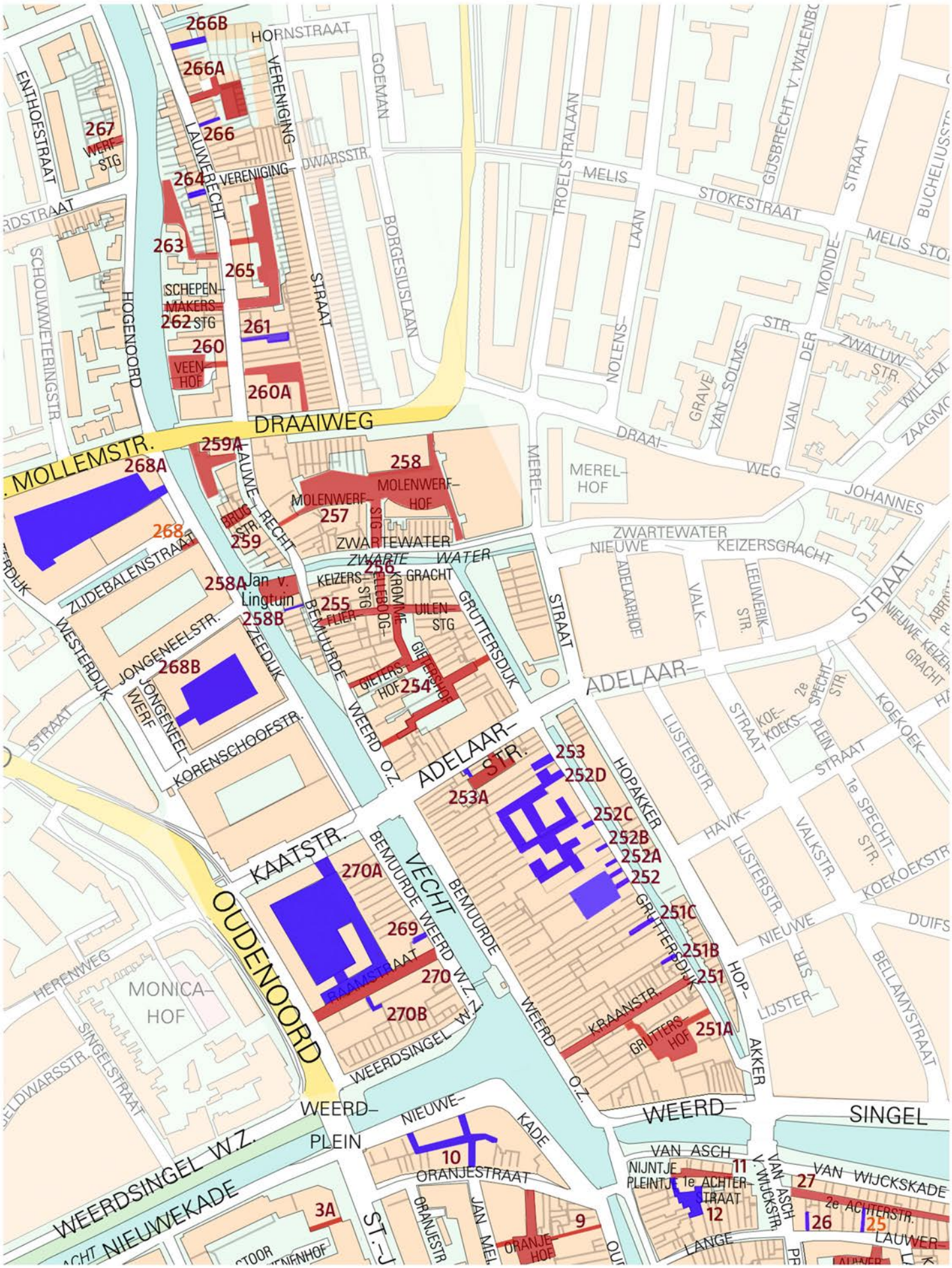

STEGENKAART UTRECHT

Bemuurde Weerd

© Bert Poortman, 2021

TOEGANKELIJKE STEEG

AFGESLOTEN STEEG

OPGEHEVEN STEEG

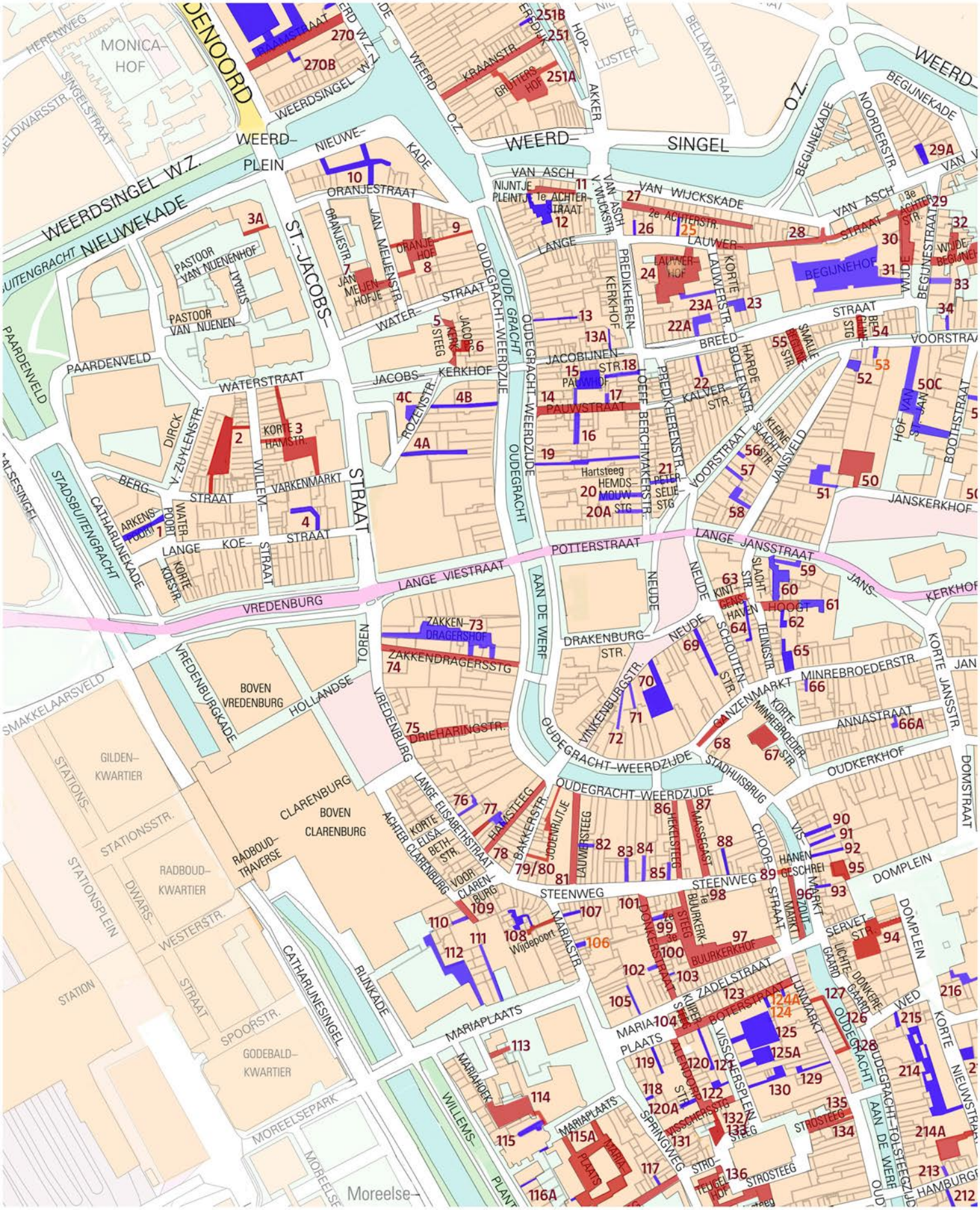

STEGENKAART UTRECHT

Wijk C - Vredenburg - Oudegracht

© Bert Poortman, 2021

- TOEGANKELIJKE STEEG
- AFGESLOTEN STEEG
- OPGEHEVEN STEEG

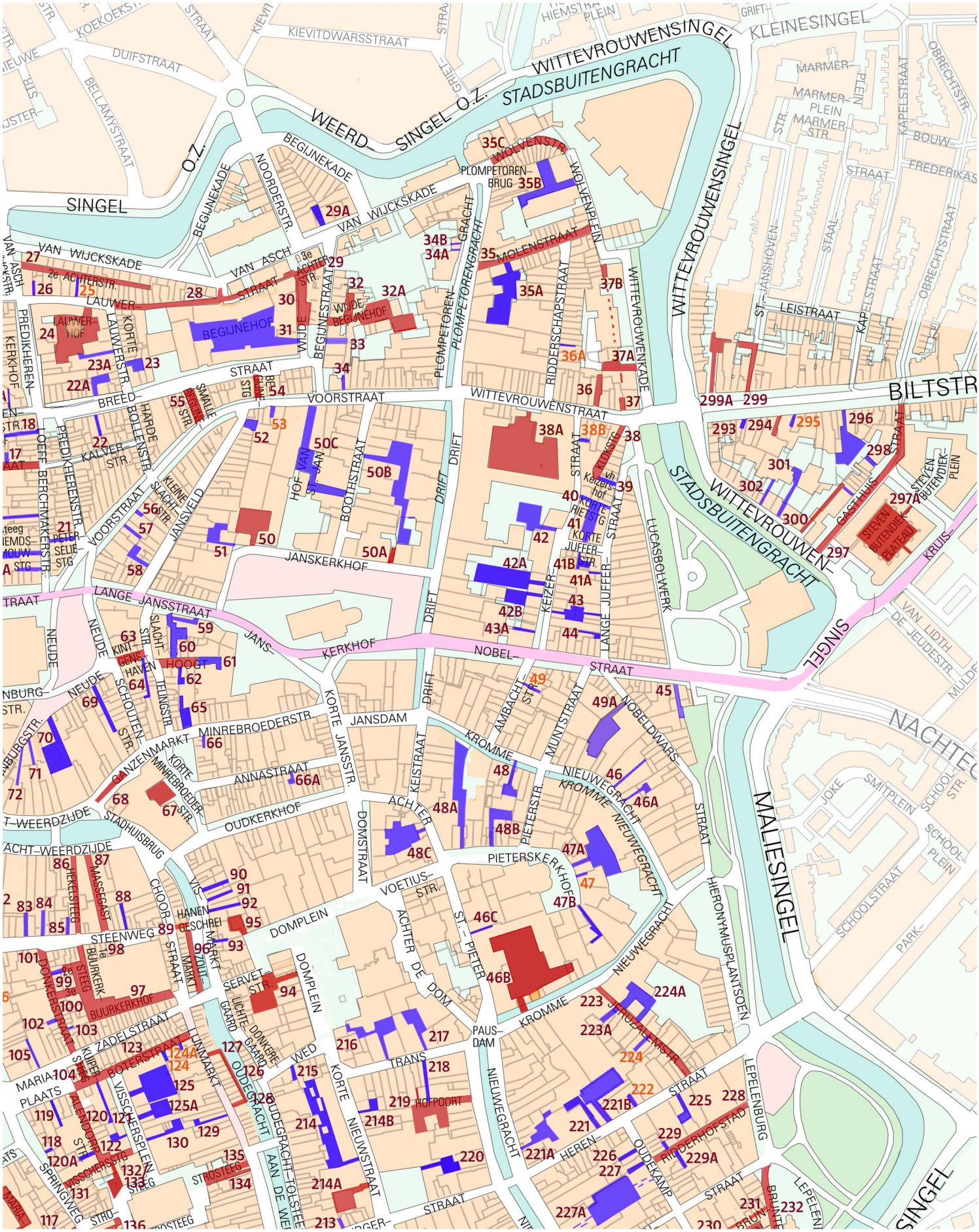

STEGENKAART UTRECHT

Janskerkhof - Biltstraat - Pieterskerkhof

© Bert Poortman, 2021

TOEGANKELIJKE STEEG

AFGESLOTEN STEEG

OPGEHEVEN STEEG

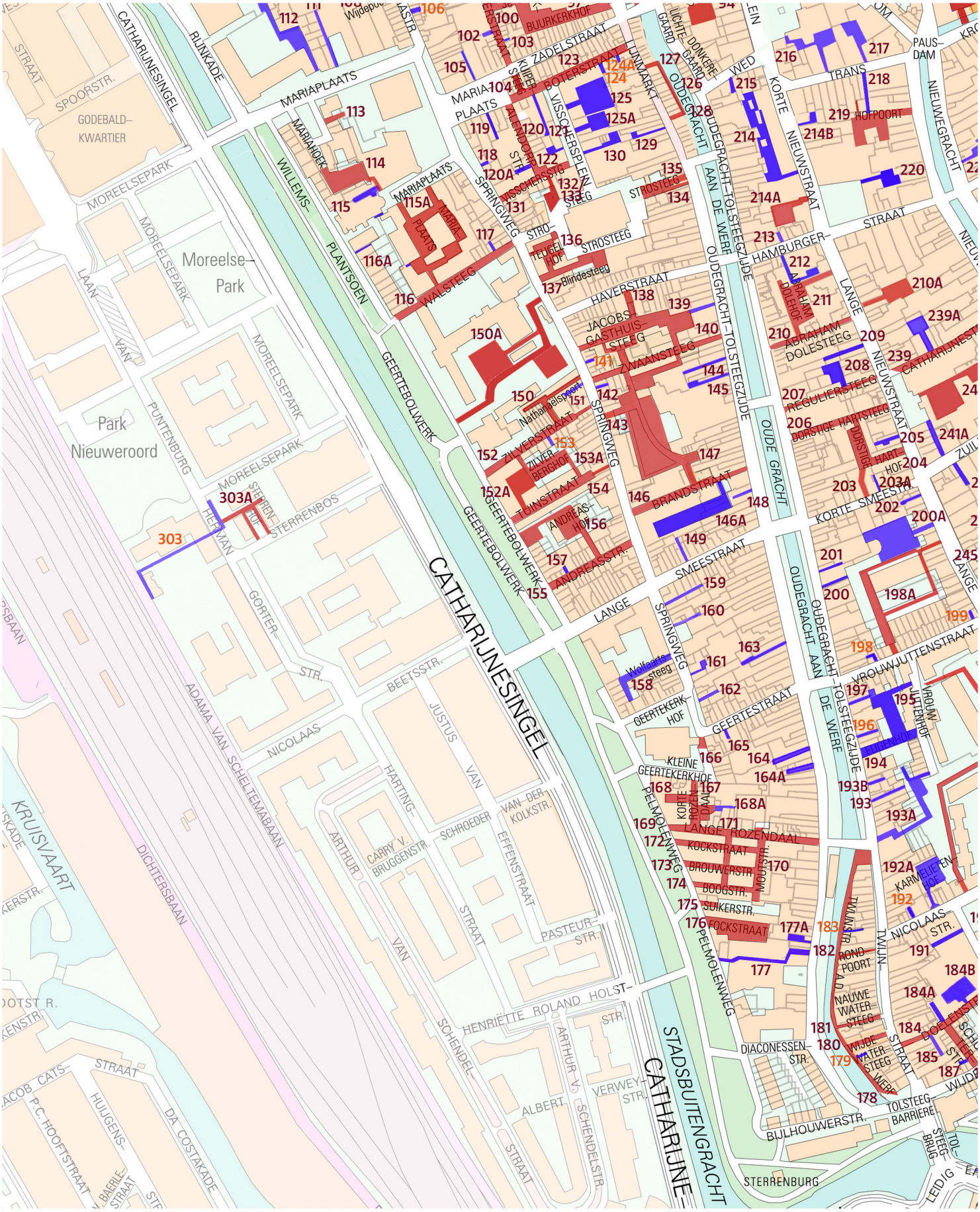

STEGENKAART UTRECHT

Springweg - Geertekerkhof - Oudegracht

© Bert Poortman, 2021

- TOEGANKELIJKE STEEG
- AFGESLOTEN STEEG
- OPGEHEVEN STEEG

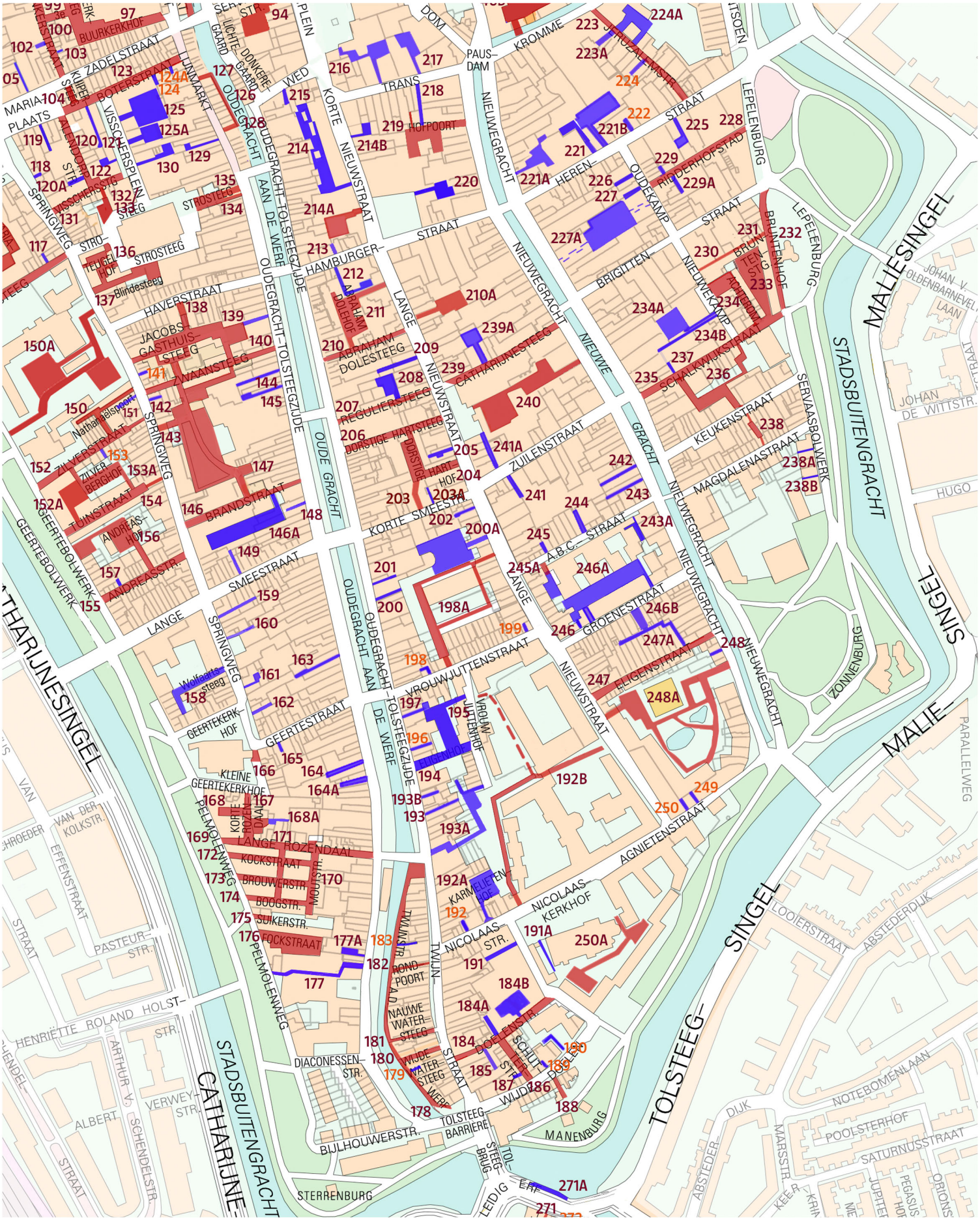

STEGENKAART UTRECHT

Oudegracht - Nieuwegracht - Tolsteeg

© Bert Poortman, 2021

TOEGANKELIJKE STEEG

AFGESLOTEN STEEG

OPGEHEVEN STEEG

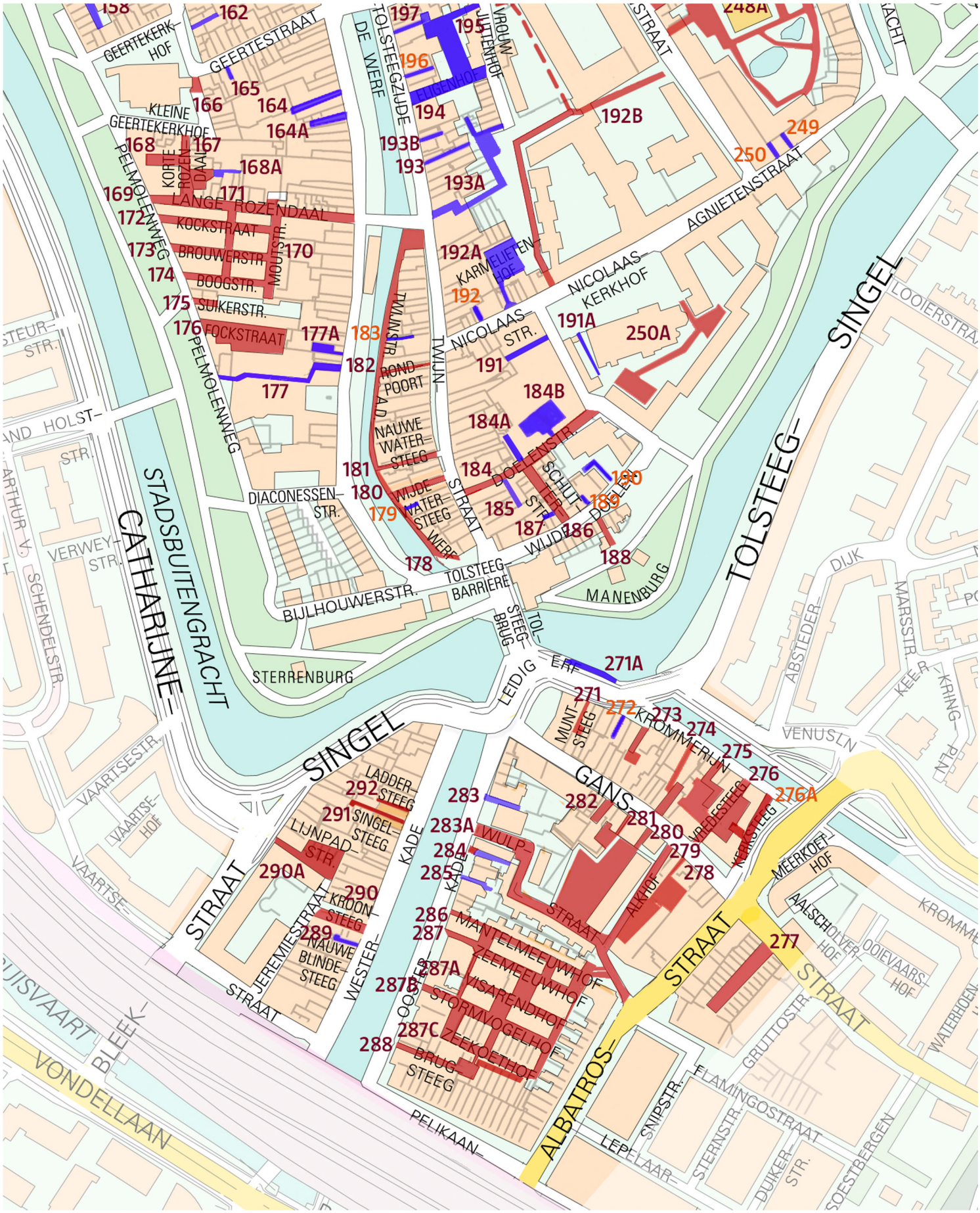

STEGENKAART UTRECHT

Vaartsche Rijn - Nicolaaskerkhof

© Bert Poortman, 2021

TOEGANKELIJKE STEEG

AFGESLOTEN STEEG

OPGEHEVEN STEEG